



Departamento Administrativo  
**PLANEACION**

ALCALDIA MAYOR - BOGOTA PP. PROMOTORA D.P.

**BIENES DE INTERES CULTURAL**

**DEPARTAMENTO ADMINISTRATIVO DE PLANEACION DISTRITAL**

**BOGOTA D.C.**

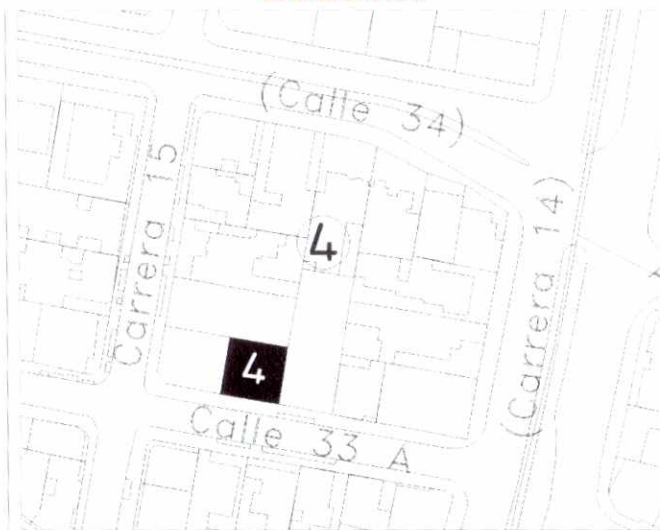
**FICHA IDENTIFICACION INDIVIDUAL INMUEBLE**

**007104-004-04**

**FOTOGRAFIA INMUEBLE**



**LOCALIZACION**



**CLASIFICACION**

**ARQUITECTONICA:** 20-40-T-Bc

**POPULAR:** Geometría en Fachada

**SIC MOD.** CT, CONSERVACION TIPOLOGICA  
**CATEGORIA**

TEUSAQUILLO, 13  
**LOCALIDAD**

Teusaquillo, 101  
**UPZ**

Teusaquillo, 7104  
**BARRIO** 4  
**M/ZNA** 4  
**PREDIO**

AAA0083FMLW  
**CHIP** COMERCIO PUNTUAL  
**USO**

LUIS ALBERTO REYES ARDILA  
**PROPIETARIO**

Calle 33 A No. 14-48/50/52/54  
**DIRECCION**

**CODIGO CATASTRAL**

**MATRICULA INMOBILIARIA**

2  
**No. PISOS** **FECHA CONSTRUCCION**

Tiene Observación:

**FOTOGRAFIA CONTEXTO**



**CRITERIOS DE CALIFICACION**

- ✓ Representar en alguna medida y de modo tangible o visible una o mas épocas de la historia de la ciudad o una o mas etapas de la Arquitectura y/o urbanismo en el País.
  - ✓ Ser un testimonio o documento importante en el proceso histórico de planificación o formación de la estructura física de la ciudad.
  - ✓ Ser un Ejemplo culturalmente importante de un tipo de edificación o conjunto arquitectónico.
- Ser un testimonio importante de la conformación del hábitat de un grupo social determinado.
- Constituir un hito de referencia urbana culturalmente significativa en la ciudad.
- Ser un ejemplo destacado de la obra de un arquitecto urbanista o de un grupo de éstos de trayectoria reconocida a nivel nacional o internacional.
- Estar relacionado con personajes o hechos significativos de la historia de la ciudad o del País.

**FECHA DE ...**

**ELABORACION:** Lunes, 02 de Febrero de 2004

**ACTUALIZACION:** Lunes, 02 de Febrero de 2004





BIENES DE INTERES CULTURAL

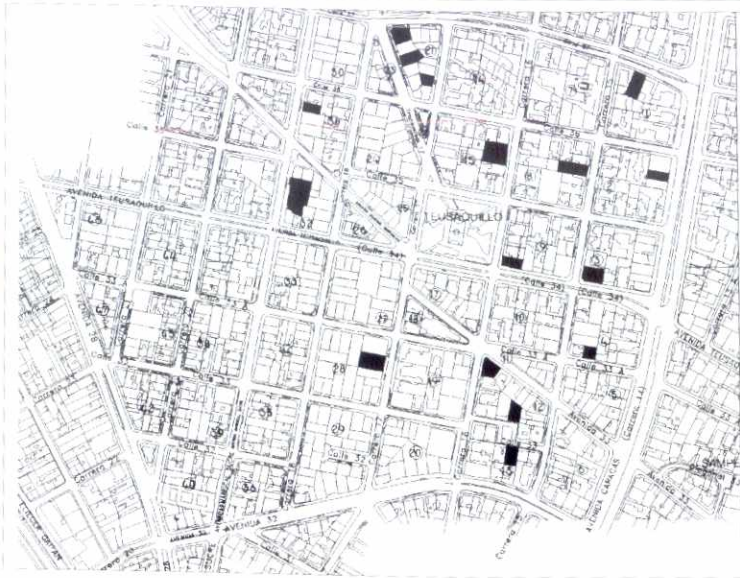
DEPARTAMENTO ADMINISTRATIVO DE PLANEACION DISTRITAL

BOGOTA D.C.

FICHA VALORACION ARQUITECTONICA INMUEBLE - TIPO

20-40-T-Bc

Barrio: Teusaquillo



**DESCRIPCION DEL TIPO**

Inmuebles localizadas en esquinas o entre medianeras con antejardín (rara vez aislamientos) que se caracterizan por presentar hacia las fachadas elementos formales que se intersectan, tanto en el plano vertical como en el horizontal; estas formas lineales establecen contrastes y ritmos dinámicos. Sus fachadas, casi siempre pañetadas, enfatizan el diseño geométrico con el uso del color, de sus puertas y ventanas. En este grupo, por razones de tradición se mezclan las características geométricas de su fachada con cubiertas inclinadas a 22°.

Valores de estructura: La implantación con antejardines otorgan al espacio privado posibilidades definidas de distribución espacial interna (a menudo determinan la aparición de patios interiores de iluminación) y al espacio público calidad ambiental. El manejo de la accesibilidad frontal se desarrolla de forma lateral o central definiendo distribuciones diferenciadas de los espacios de uso social y privado.

Valores de forma: La composición de la fachada desarrolla diseños lineales que enfatizan los cuerpos de que está conformada. La horizontalidad es dominante en todos los elementos trabajados, lo cual se destaca mediante elementos contrastantes verticales. El manejo de la geometría en los planos de las fachadas, cuando se presenta, establece efectos visuales de gran solidez y coherencia.

Valores de significado: la disposición y combinación de los materiales empleados en las fachadas, las texturas y colores aplicados establecen un lenguaje que, articulado con los vanos de puertas y ventanas de madera, también elaboradas, caracteriza esta arquitectura. Los detalles de marcos y rejas de ventanas son igualmente característicos.

**POSIBILIDADES DE INTERVENCION**

La implantación general (antejardines con prioridad) debe ser mantenida, si bien pueden abrirse posibilidades de mayor ocupación (áreas posteriores o laterales sin que se pierda la noción de aislamiento lateral), siempre y cuando mantenga de manera estricta relaciones de alturas de remates de volúmenes y cornisas, así como con los perfiles de fachadas, ritmos y proporciones de puertas y ventanas, materiales compatibles y armónicos.

FECHA DE ...

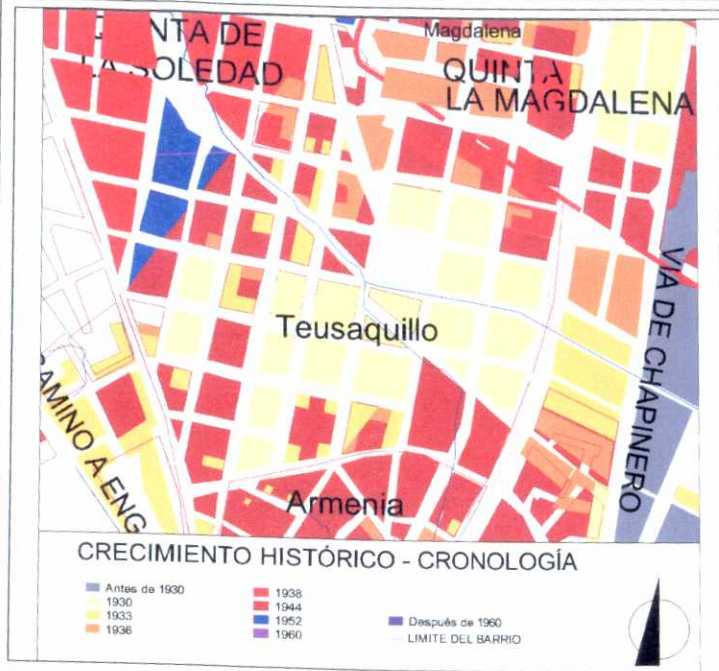
ELABORACION:

Lunes, 02 de Febrero de 2004

ACTUALIZACION:

Lunes, 02 de Febrero de 2004

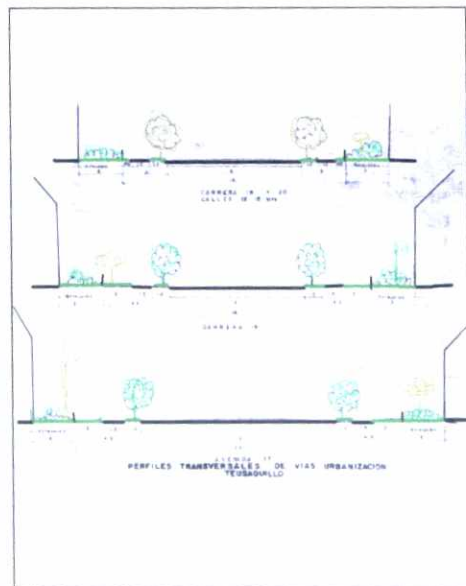





El barrio Teusaquillo fue, durante los primeros años de la década del treinta (siglo XX), el germen de todo el desarrollo urbano entre la calle 26 y la calle 80, al occidente de la Caracas. Se planteó como una propuesta abstracta de una retícula urbana dispuesta a crecer indefinidamente.

Su propuesta reticular, sin embargo, se pliega a los accidentes y permite la aparición de diagonales y formas de manzanas correspondientes. El parque como centro de la composición original mantiene su prelación y de allí parten las vías principales o lo circundan.

Las calles amplias y arborizadas, muestran una predialización definida pero flexible que abrió la posibilidad de construcciones con antejardines y aislamientos laterales. Esta posibilidad predial configuró una espacialidad urbana de características únicas dentro de Bogotá.



**FECHA DE ...**

**ELABORACION:**  
lunes, 02 de febrero de 2004

**ACTUALIZACION:**  
lunes, 02 de febrero de 2004